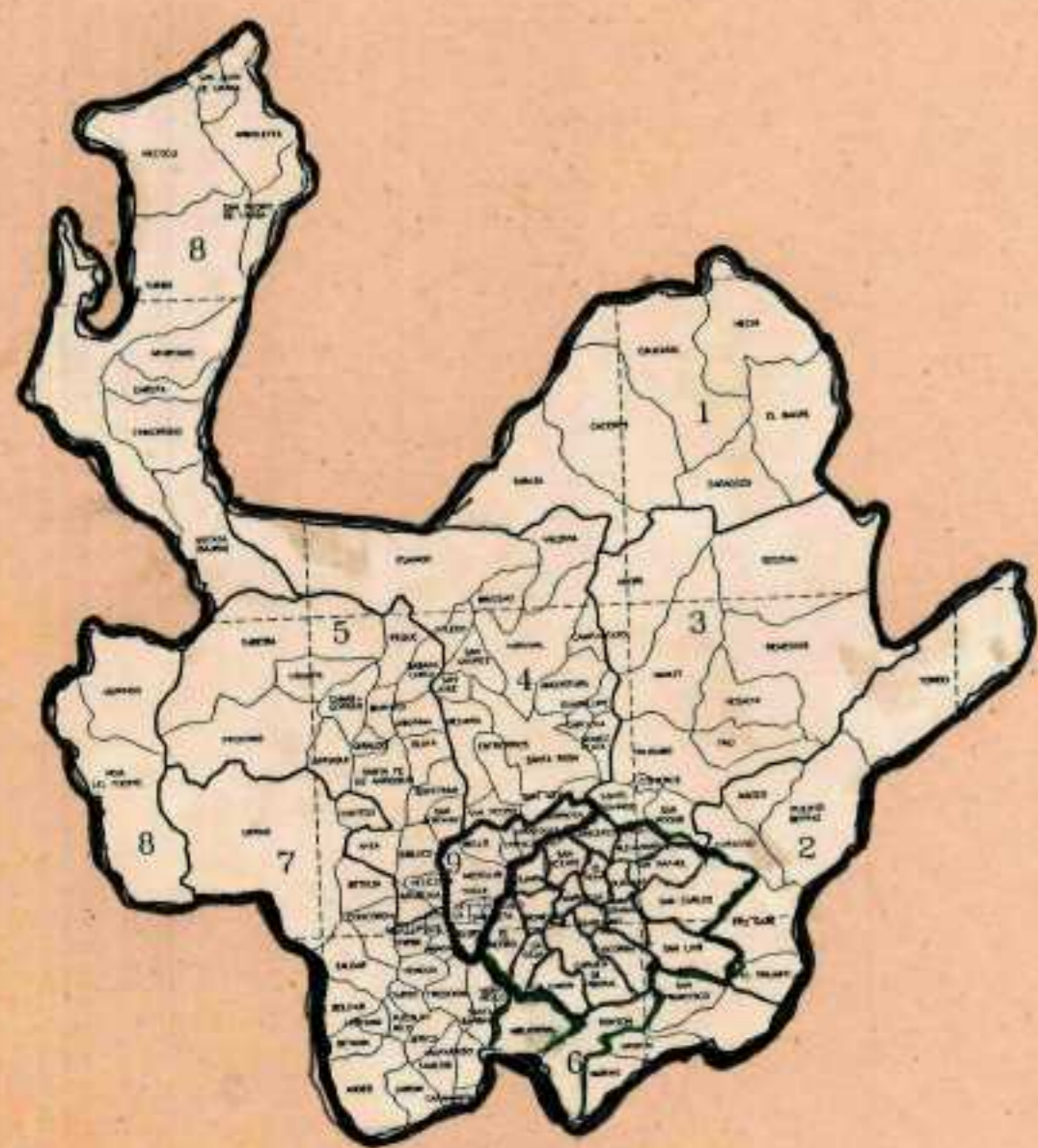


PROGRAMA FORHUM

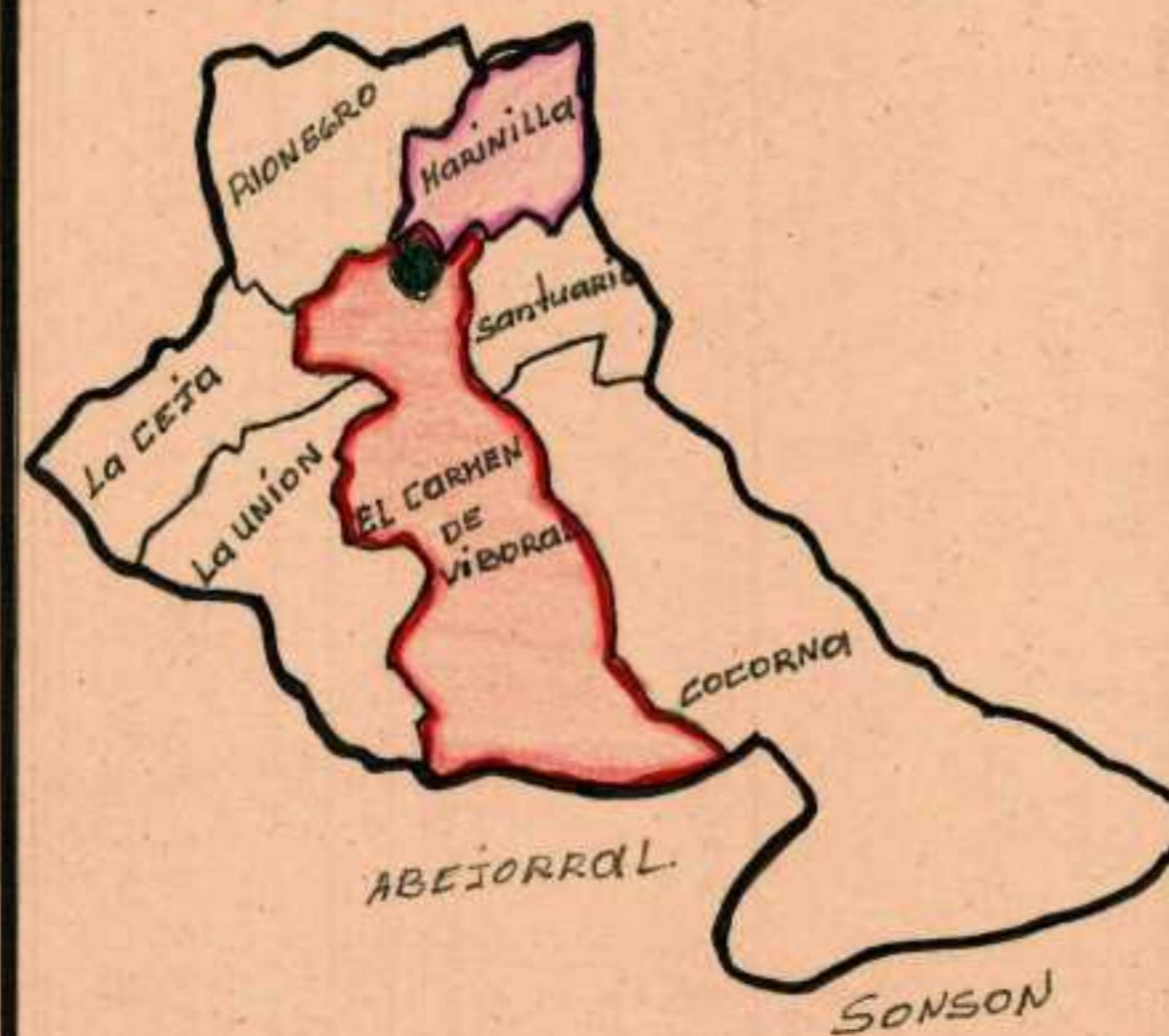
SUB SISTEMA

© ARMEN DE VIBORAL - MARINILLA

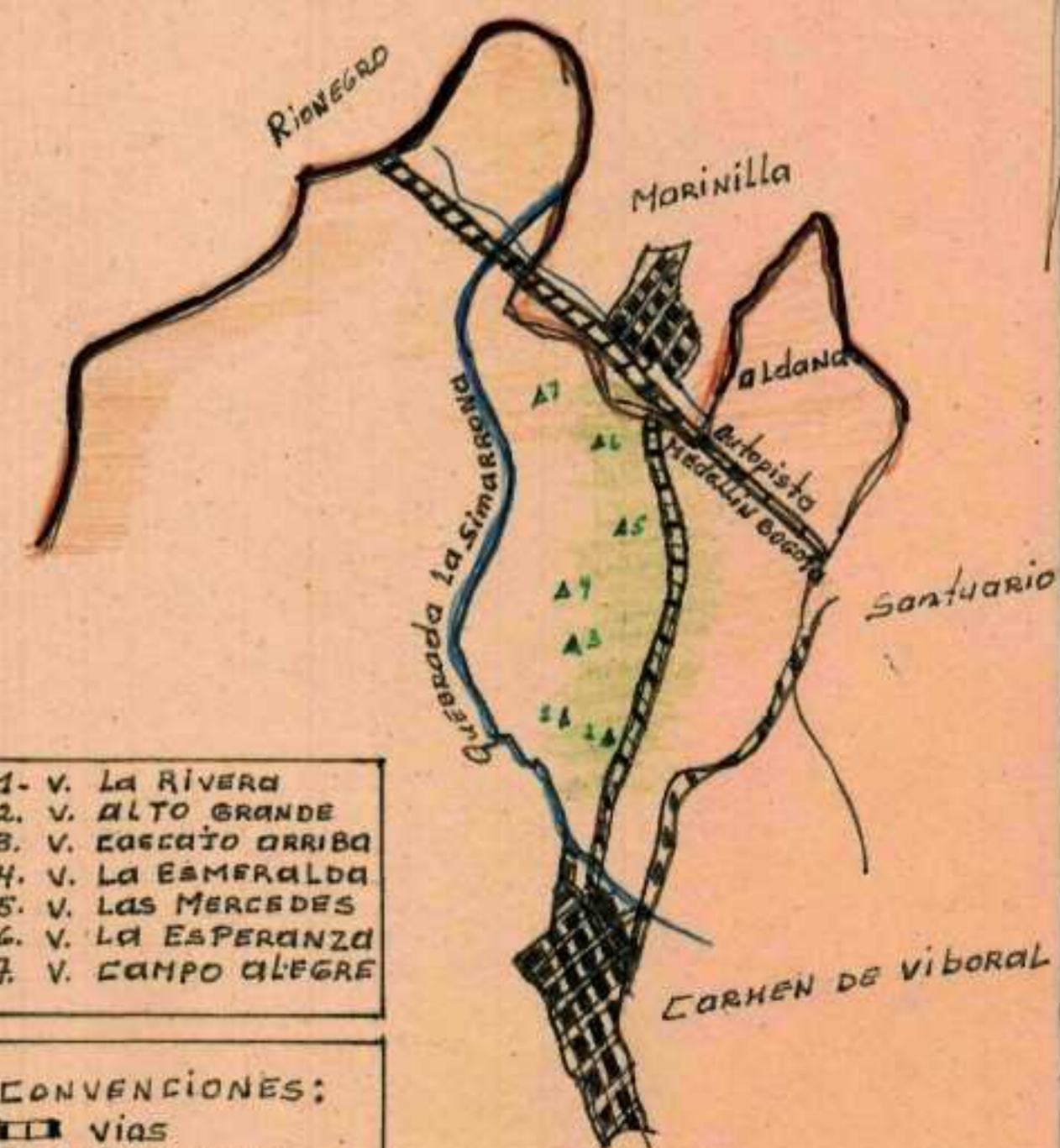
MARCO REGIONAL.



LOCALIZACION DE LA UNIDAD DE LECTURA EN EL SISTEMA REGIONAL.



SUB-SISTEMA UNIDAD DE LECTURA.



1. V. LA RIVERA
2. V. ALTO GRANDE
3. V. ESCALÓN ARRIBA
4. V. LA EMERALDA
5. V. LAS MERCEDES
6. V. LA ESPERANZA
7. V. CAMPO ALEGRE

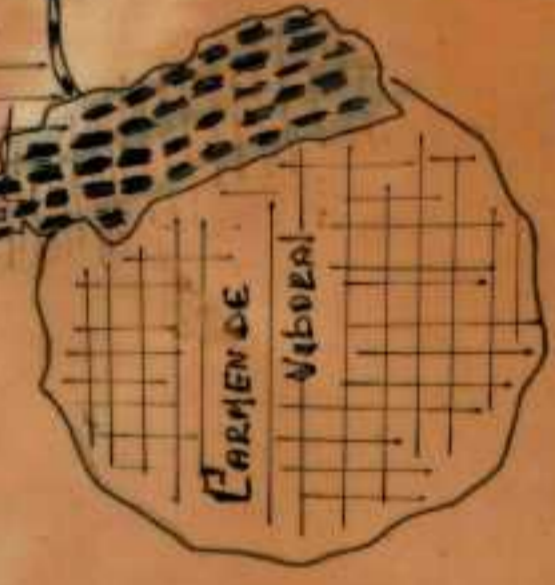
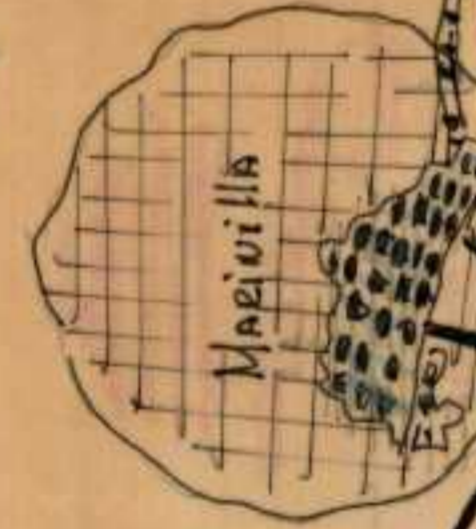
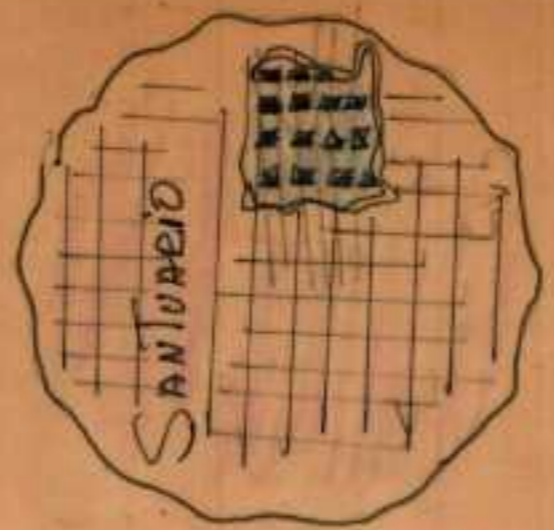
CONVENCIONES:
 VIAS
 QUEBRADAS
 CABECERA MEP
 DIVISION ACTIVA

UN AREA DE ESPECIALIZACION AGRICOLA EN COMPETENCIA CONFLICTIVA CON LAS DEMANDAS Y LA EXPANSION URBANA LA GANADERIZACION Y LA TERCIALIZACION DE LAS TIERRAS COMO HABITAT LOCAL.

LINEAS DE INVESTIGACION:




- LECTURA DE LOS SISTEMAS DE MANEJO Y GESTION DE LOS RECURSOS NATURALES
- LECTURA DE LA TECNOLOGIA Y LA DIVISION SOCIAL DEL TRABAJO
- LECTURA DE LAS CONDICIONES HABITACIONALES.

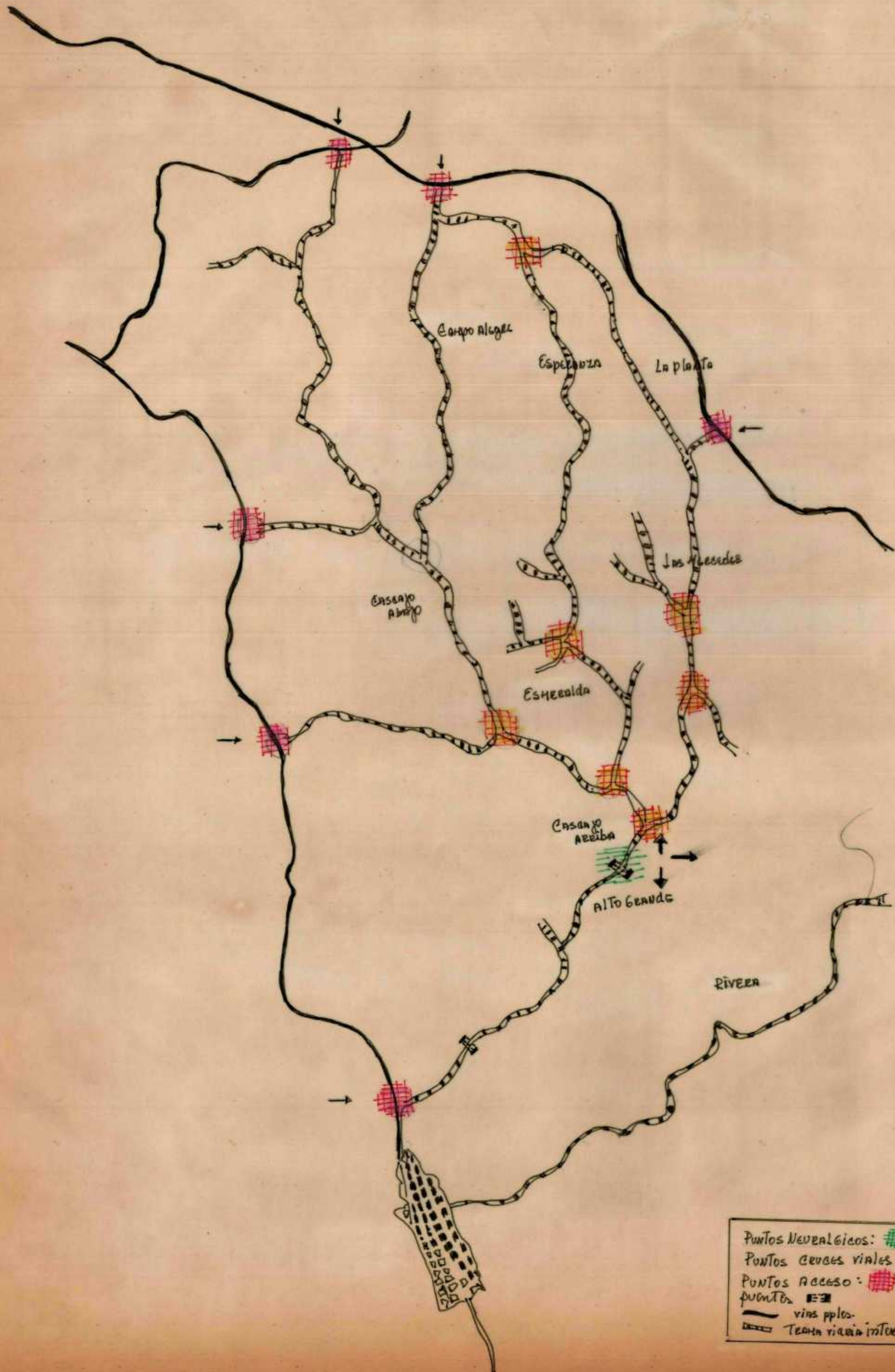
CONVENCIÓNES
 Outilas de las lina.
 Valle de la Cimarroña y Valle
 Vecinos de Montañas
 Espacio Urbano







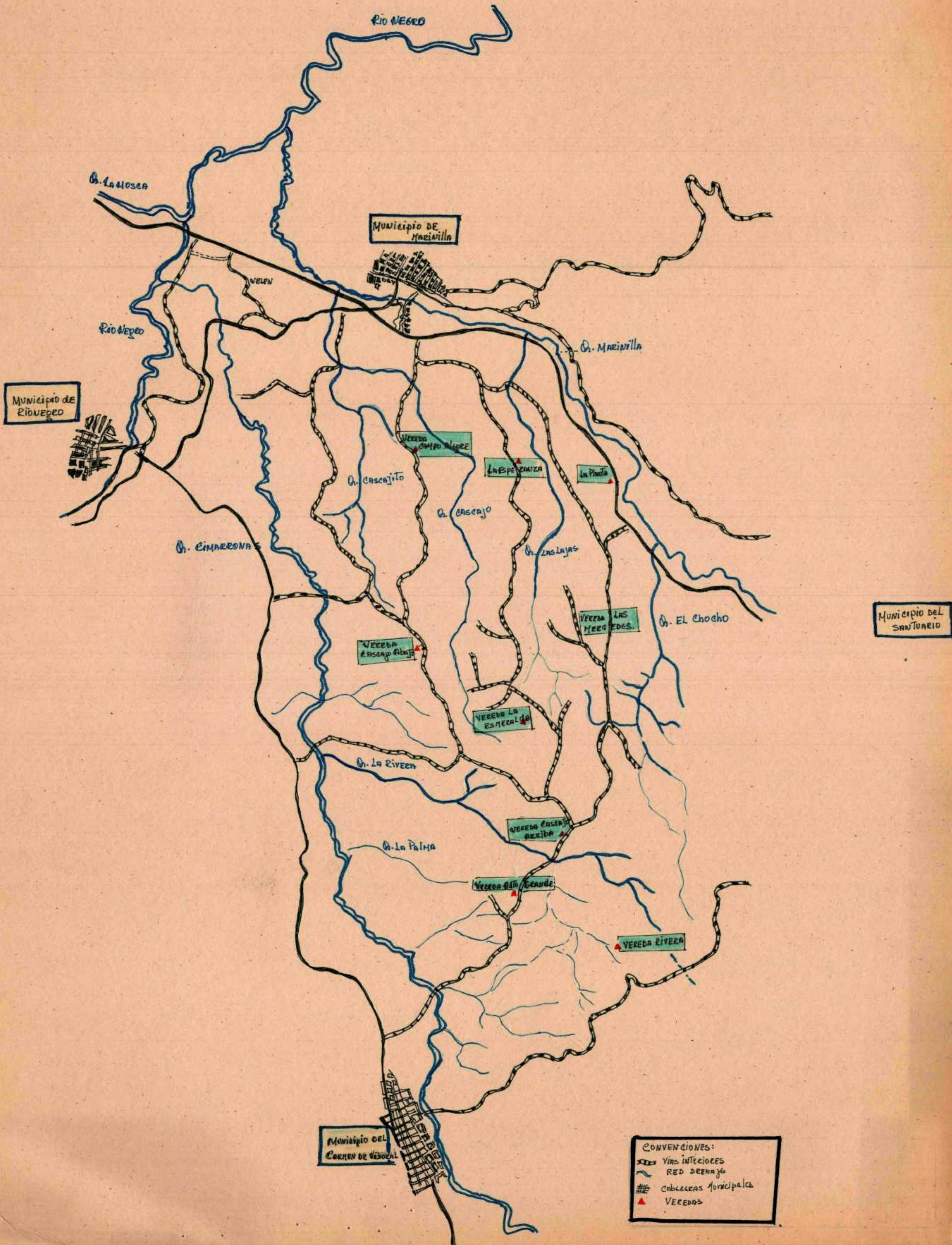


ALTIMA: 2.400 m.

CONVENIONES
 RED DE DRENAJE 
 ASENTAMIENTOS HUMANOS 
 RELIEVO 



Puntos Nevealgicos: 
 Puntos accesos viales: 
 Puntos acceso: 
 puntos: 
 — vias p'p'as.
 - - - - - TEMA viaja interna



RIO NEGRO

Q. La Mosa

Municipio de Mariavilla

VELÉN

RIO NEGRO

Q. Mariavilla

Municipio de Rio Negro

VEREDA CAMPO ALEGRE

LA ESPERANZA

LA PLATA

Q. Cascajito

Q. Cascajo

Q. Las Lajas

Q. Esmaralda

VEREDA LAS MERCEDES

Q. EL CHOCHO

Municipio del Santuario

VEREDA CASCAJO ABAJO

VEREDA LA ESMERALDA

Q. La Rivera

VEREDA CASCAJO ARRIBA

Q. La Palma

VEREDA ALTO GRANDE

VEREDA RIVERA

Municipio del Carmen de Viboral

CONVENCIONES:
 VÍAS INTERIORES
 RED DRENAGE
 CABECERAS MUNICIPALES
 VEREDAS