

BIBLIOGRAFÍA

ANDRADE-C, M. Gonzalo, Mariposas. En Zonificación Ambiental para el Plan Modelo Colombo – Brasileiro (Eje Apaporis – Tabatinga: PAT). IGAC. pp. 238 a la 240, Editorial Linopatia Bolívar y Cia, Santafé de Bogotá, 1997.

BANCO DE LA REPÚBLICA LETICIA. Anuario Estadístico.

CAMPOS, Martha R., Crustáceos, Decapodos. En Zonificación Ambiental para el Plan Modelo Colombo – Brasileiro (Eje Apaporis – Tabatinga: PAT). IGAC, pp. 234 y 235. Editorial Linopatia Bolívar y Cia, Santafé de Bogotá, 1997.

CAVELIER C. Andrés. Colombia, un paraíso de la biodiversidad. El Tiempo. p. 27A, 21 de diciembre, Bogotá, 1997.

CEGA-COLCIENCIAS. Amazonia Colombiana, diversidad y conflicto. Bogotá, 1992.

DOMÍNGUEZ, CAMILO. Amazonia Colombiana. Bco. Popular, 1985.

DOMÍNGUEZ, Camilo. «Una visión Antropo-Geográfica del río Apaporis». Revista Colombiana de Antropología. Vol. 18, Bogotá 1978.

DOMÍNGUEZ, Camilo. y GÓMEZ, Augusto. Nación y Etnias: Los conflictos territoriales en la Amazonia 1750-1933, Bogotá,

DUQUE, Santiago R. Catálogo Ilustrado y Biología de las comunidades de Algas Asociados a los sistemas acuáticos de la Amazonia Colombiana. Inédito, 1998

FERNÁNDEZ, Fernando. La Diversidad de los Himenópteros en Colombia. En Colombia Diversidad Biótica I. p. 393. Editora Guadalupe Ltda, Santafé de Bogotá, 1995.

FLOREZ-D, Eduardo & SÁNCHEZ-C, Hernán. La Diversidad de los Arácnidos, aproximación inicial en Colombia. En Colombia Diversidad Biótica I. p. 336. Editora Guadalupe Ltda. Santafé de Bogotá, 1995.

GALEANO, Gloria. Las Palmas de la Región del Araracuara, pp. 9 y 10. Tercer Mundo Editores, Santafé de Bogotá, 1992.

IGAC. La Amazonia Colombiana y sus recursos. Bogotá, IGAC , 1979

IGAC. Proyecto Orinoquía – Amazonia Colombiana (ORAM). Bogotá, IGAC , 1990

IGAC. Proyecto Apaporis – Tabatinga (PAT). Santafé de Bogotá, IGAC, 1998

MEJÍA, Mario. Contribución al Conocimiento de la Climatología Colombiana. Cuadernos de Geografía No. 3, Departamento de Geografía, Universidad Nacional de Colombia 198

RANGEL, Orlando et al. Región de la Amazonia. En Colombia Diversidad Biótica I. pp 96 a la 99, Editora Guadalupe Ltda, Santafé de Bogotá, 1995.

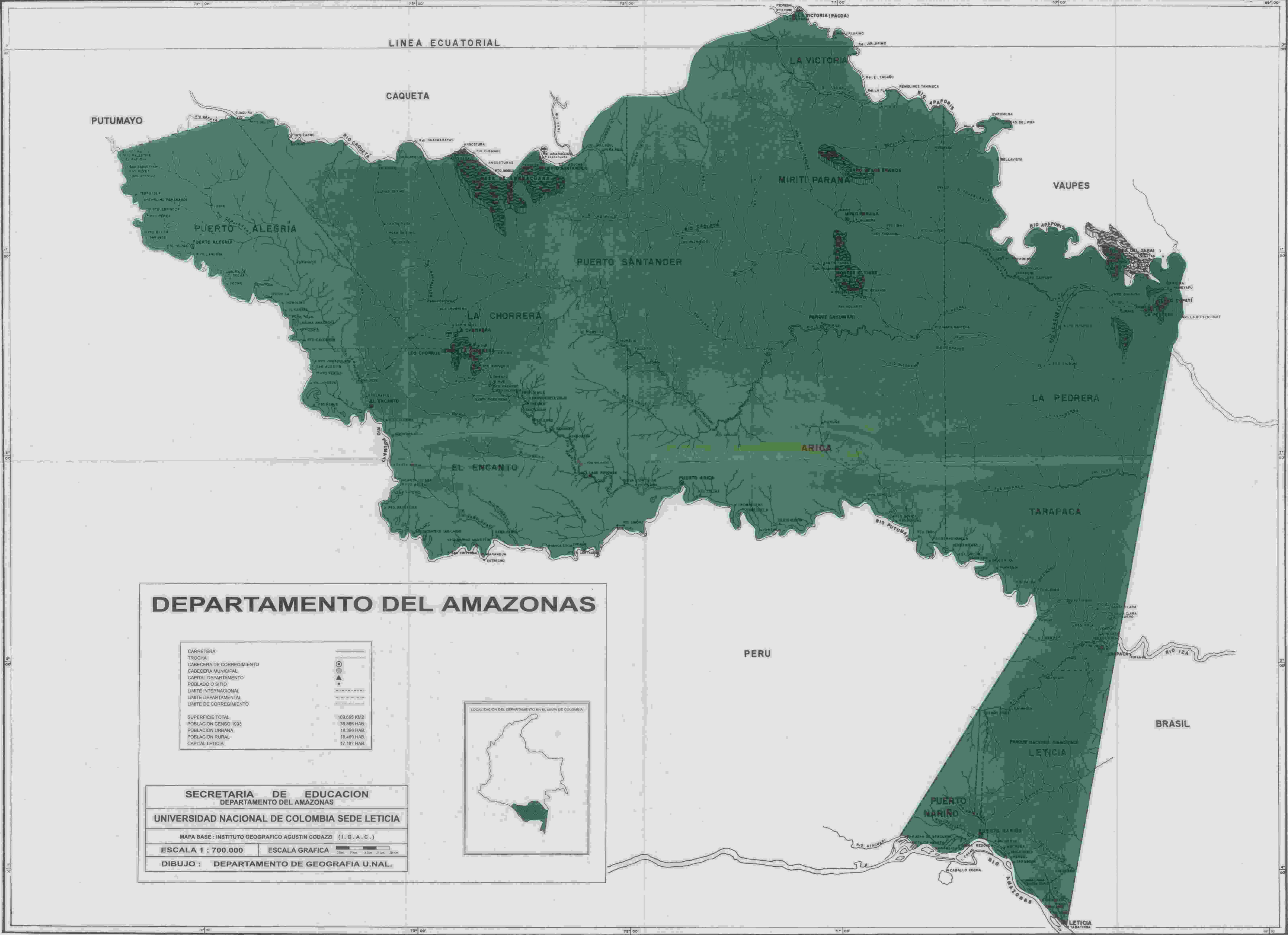
RICHARDS, P. W. The Tropical Rain Forest. Cambridge University Press, 1979.

SIOLI, Harald (editor). The Amazon. Limnology and Landscape Ecology of a Mighty Tropical River and its Basin. Doordrech, The Netherlands, Dr Junk Publishers. Boston, 1984.

UAESPNN (Unidad Administrativa especial del Sistema de Parques Nacionales, Naturales), Ministerio del Medio Ambiente. Sistemas de Parques Nacionales Naturales de Colombia. Editorial Nomos, 1998, p. 395-410

UNIVERSIDAD NACIONAL DE COLOMBIA-MIN. DEL TRABAJO. Informe al Seminario sobre Diagnóstico del Mercado Laboral en Leticia y Políticas de Empleo. Leticia, nov. de 1995.

ZÁRATE, Carlos. «Movilidad y permanencia Ticuna en la frontera amazónica colonial del siglo XVIII», En: Journal de la Société des Américanistes 1998, 84(1): pp. 73 a 98.



DEPARTAMENTO DEL AMAZONAS

CARRETERA	
TROCHA	
CABECERA DE CORREGIMIENTO	
CABECERA MUNICIPAL	
CAPITAL DEPARTAMENTO	
POBLADO O SITIO	
LIMITE INTERNACIONAL	
LIMITE DEPARTAMENTAL	
LIMITE DE CORREGIMIENTO	
SUPERFICIE TOTAL	100.665 KM2
POBLACION CENSO 1993	96.865 HAB.
POBLACION URBANA	18.396 HAB.
POBLACION RURAL	18.489 HAB.
CAPITAL LETICIA	97.187 HAB.



SECRETARIA DE EDUCACION
DEPARTAMENTO DEL AMAZONAS

UNIVERSIDAD NACIONAL DE COLOMBIA SEDE LETICIA

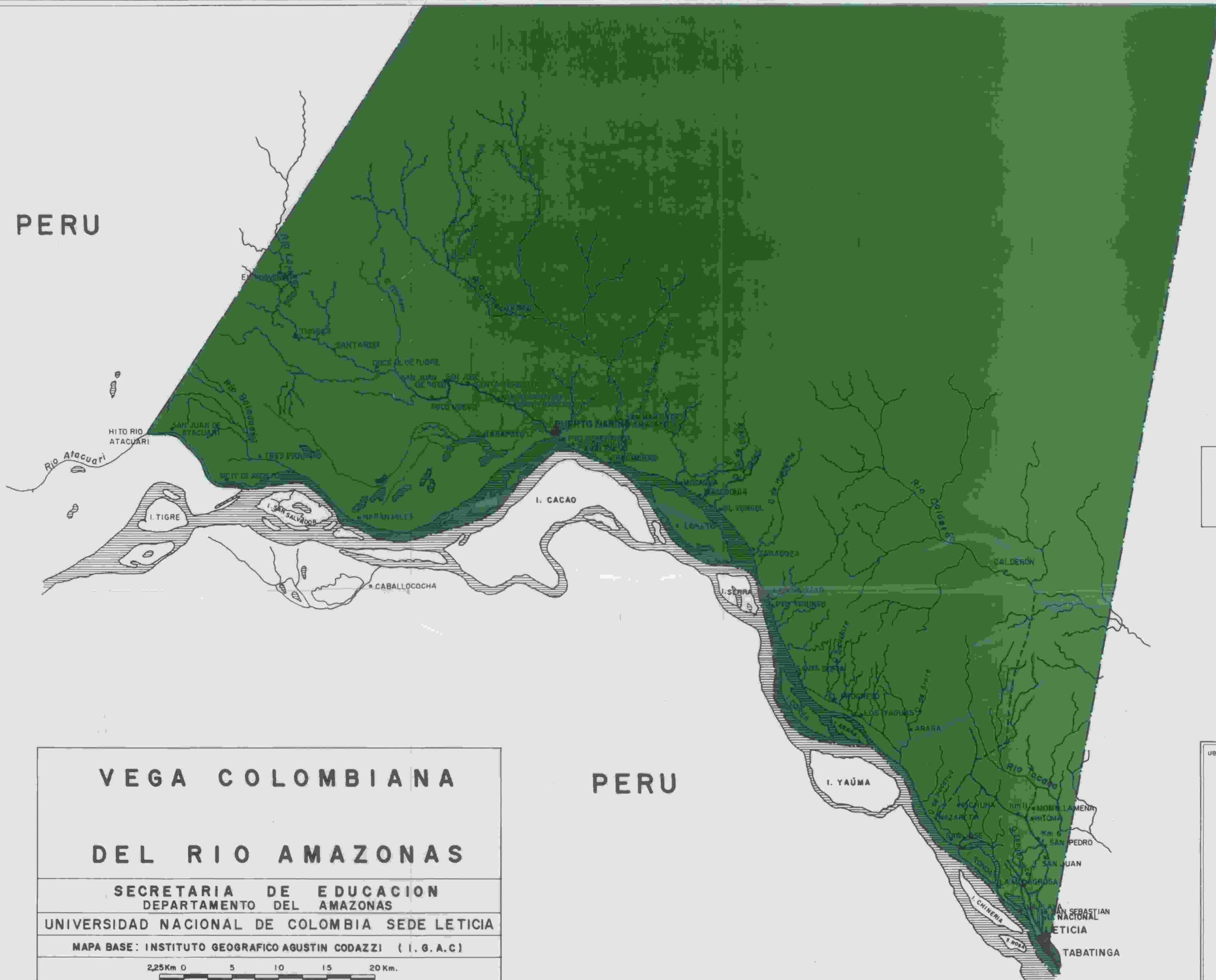
MAPA BASE : INSTITUTO GEOGRAFICO AGUSTIN CODAZZI (I . G . A . C .)

ESCALA 1 : 700.000 ESCALA GRAFICA

DIBUJO : DEPARTAMENTO DE GEOGRAFIA U.NAL.

PERU

BRASIL



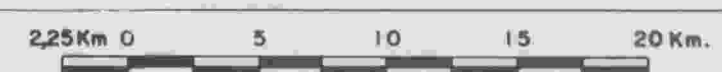
CONVENCIONES

CARRETERA	
CAMINO	
CABECERA MUNICIPAL	
CAPITAL DEPARTAMENTO	
LIMITE INTERNACIONAL	

**VEGA COLOMBIANA
DEL RIO AMAZONAS**

SECRETARIA DE EDUCACION
DEPARTAMENTO DEL AMAZONAS
UNIVERSIDAD NACIONAL DE COLOMBIA SEDE LETICIA

MAPA BASE: INSTITUTO GEOGRAFICO AGUSTIN CODAZZI (I. G. A. C.)



DIBUJO: DEPARTAMENTO DE GEOGRAFIA U. NAL.

