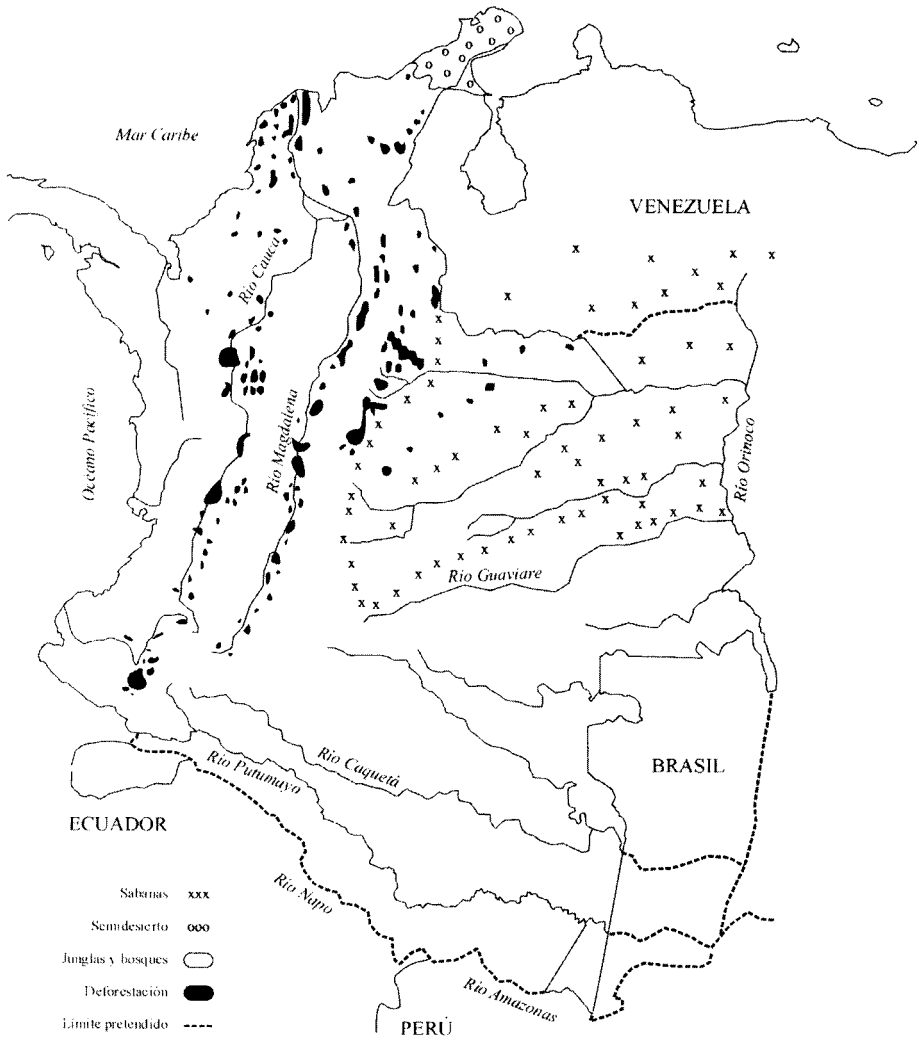


MAPAS

Mapa No. 1

Cobertura de vegetación 1850

Modificado y adaptado de Germán Márquez, en Germán Palacio (2000)

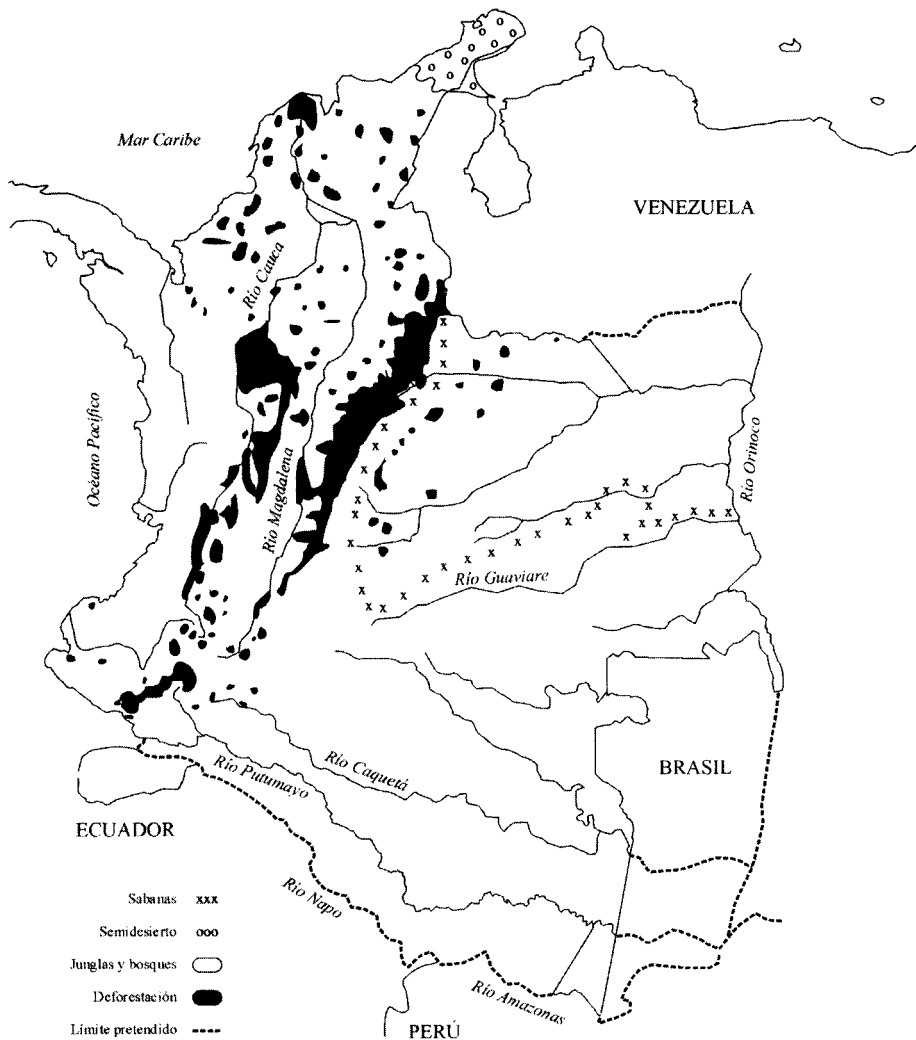


Fuente: Germán A. Palacio Castañeda

Mapa No. 2

Cobertura de vegetación 1920

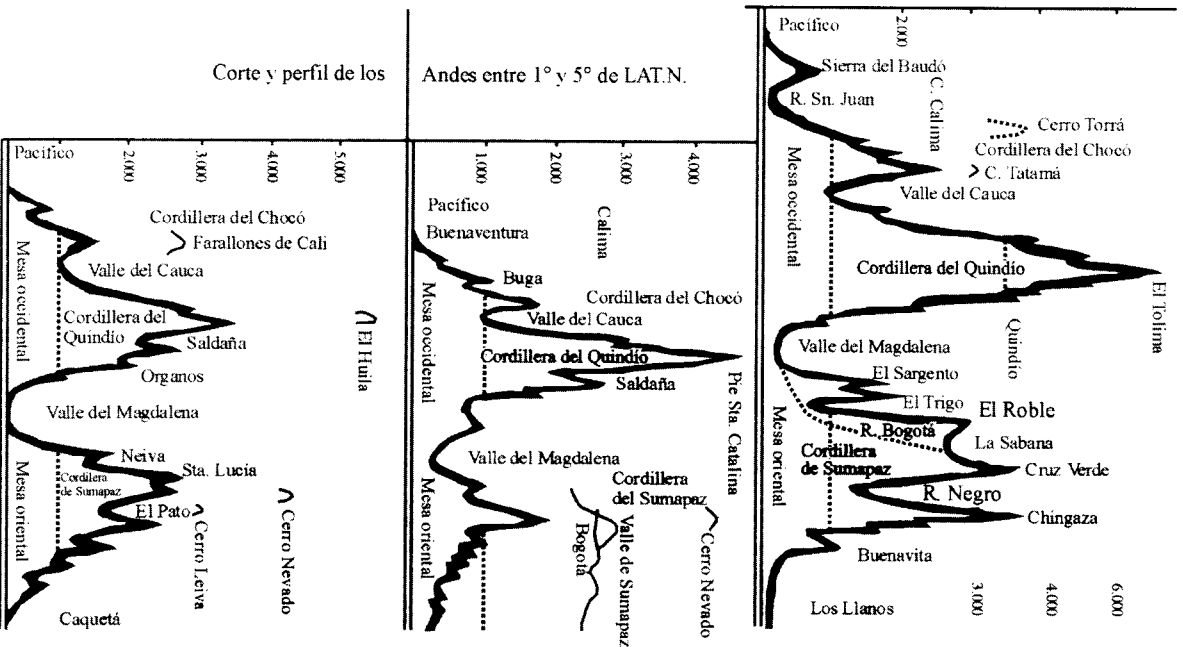
Modificado y adaptado de Germán Márquez, en Germán Palacio (2000)



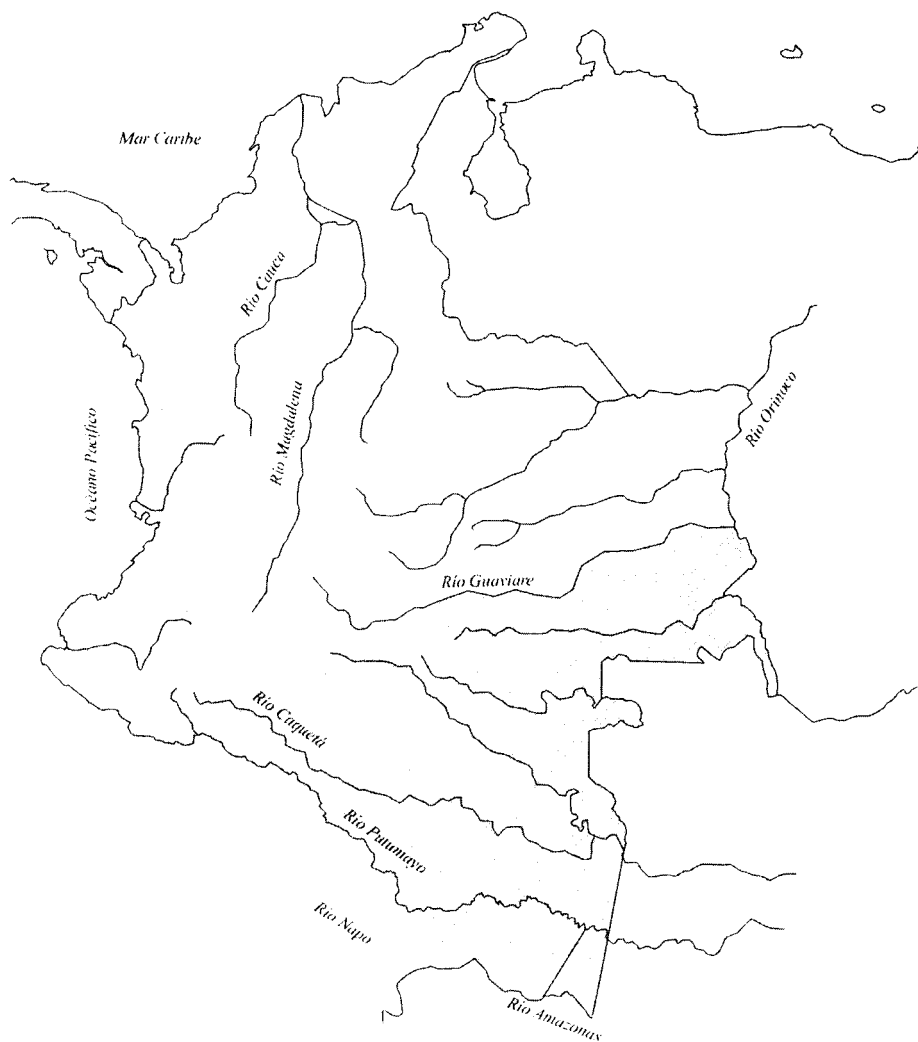
Fuente: Germán A. Palacio Castañeda

Mapa No. 3

Colombia hundida 2.000 mtrs



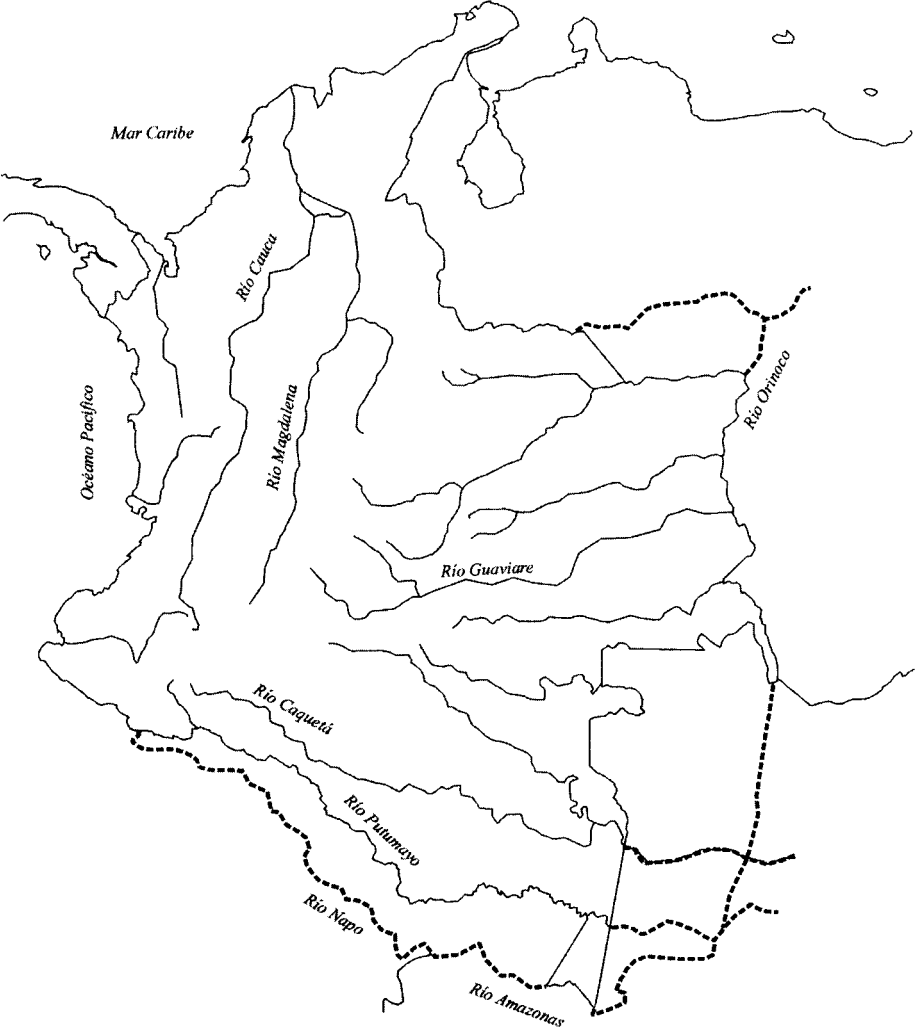
Fuente: José María Vergara y Velasco. *Nueva geografía de Colombia*.
 (Bogotá: Imprenta de Vapor, 1901)

Mapa No. 5**Estado del Cauca, 1857**

Fuente: Germán A. Palacio Castañeda

Mapa No. 6

Pretensiones Colombianas a mediados del siglo XIX



Fuente: Germán A. Palacio Castañeda

Mapa No. 7

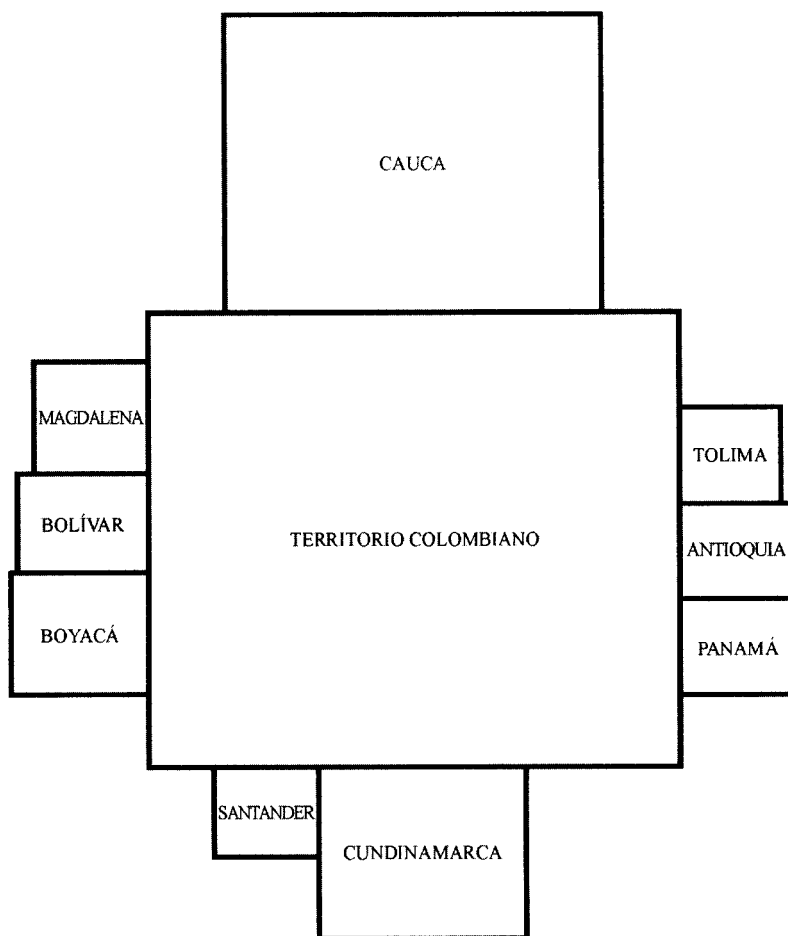
Organización territorial, centrada en el río Magdalena



Fuente: Germán A. Palacio Castañeda

Mapa No. 8

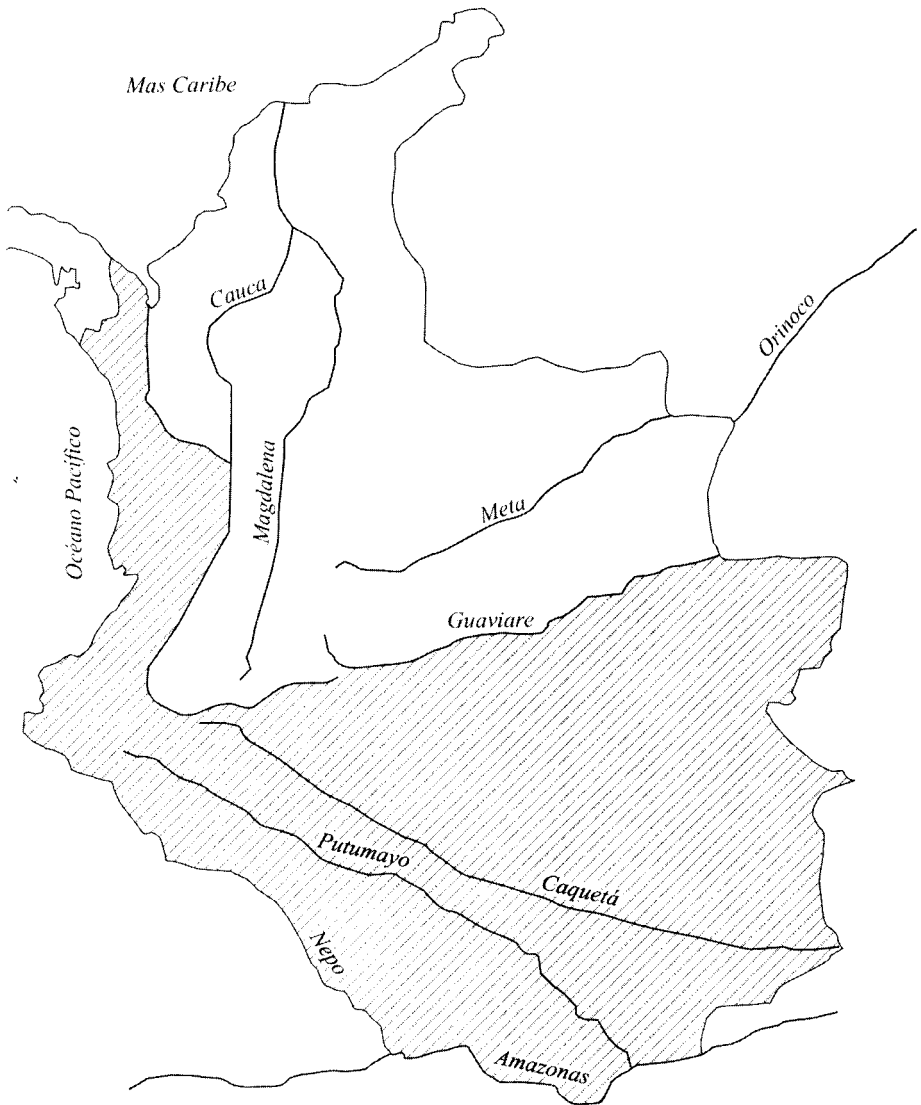
Extensión del país y de los Estados (1857)



Fuente: José María Vergara y Velasco. **Nueva geografía de Colombia.**
(Bogotá: imprenta de Vapor. 1901)

Mapa No. 9**Gran estado del Cauca, 1860**

(Pretensión, aproximado)



Fuente: Germán A. Palacio Castañeda

Mapa No. 10

Cauca y Valle del Cauca, después de 1908



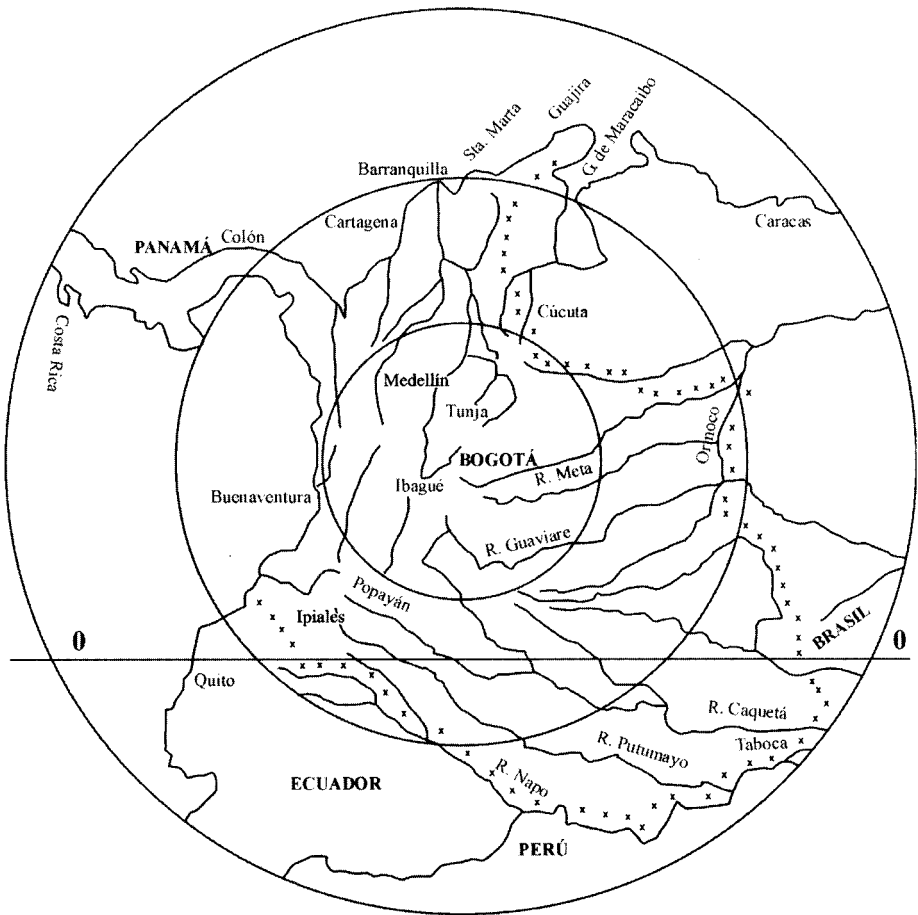
Mapa No. 11
Organización territorial, centrada en el río Magdalena,
incluyendo el Valle del Cauca



Fuente: Germán A. Palacio Castañeda

Mapa No. 12

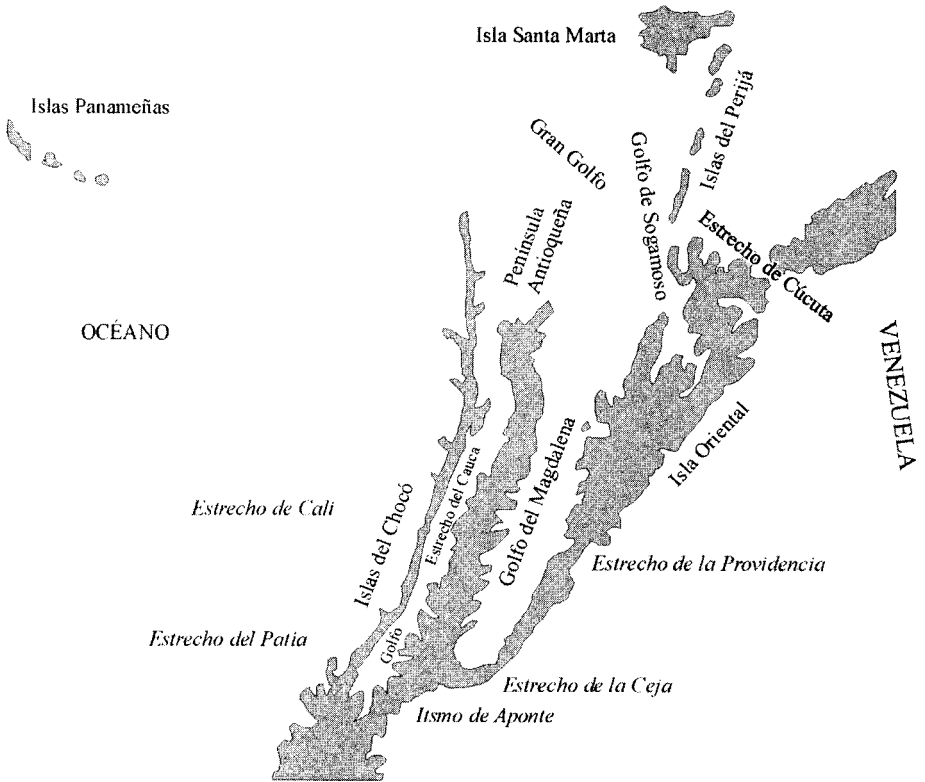
Bogotá como Centro del País



Fuente: José María Vergara y Velasco. **Nueva geografía de Colombia.**
(Bogotá: imprenta de Vapor. 1901)

Mapa No. 13

Colombia hundida 2.000 mtrs



Fuente: José María Vergara y Velasco. **Nueva geografía de Colombia.**
(Bogotá: imprenta de Vapor. 1901)



Esta publicación se termino de imprimir
en Octubre de 2006
en la Librería y Editorial Filigrana

Este texto plantea que, a pesar de variados intentos para realizar transformaciones materiales del paisaje colombiano durante la época en estudio, muchos de los cambios sustanciales reflejados en procesos de deforestación fueron localizados y circunscritos a la región andina y, en un segundo y relegado lugar, al Caribe. En contraste, en la región amazónica, por sólo mencionar un caso, los cambios permanentes fueron principalmente simbólicos y consistieron en reorganización territorial y transformaciones en los imaginarios. Por ejemplo, si a comienzos del periodo la región del Caquetá –como se conocía en aquel entonces– se percibía como un El Dorado, a fines del mismo se había convertido en un “infierno verde”.

El hecho de que los bosques amazónicos no fueron talados de manera significativa e irreversible implica decir que los agentes externos a la región fracasaron en “civilizar” estas tierras húmedas y calientes. Si tomamos esta afirmación desde el otro lado de la moneda, se podría decir que los “bosquesinos” y los bosques mismos resistieron y sobrevivieron a los ataques de las fuerzas civilizadoras, lo cual es otra forma de decir que ellos fueron vencedores en esa pequeña y sufrida pero significativa historia.

ISBN 958926280-5



SOCIEDAD · CRÍTICA · DERECHO

EN
CLAVE
DE 